

Brest, de Vauban à la Révolution

Brest, avant Vauban

Liste des documents d'archives présentés :

Document 1

Représentation de Brest 4Fi00122 (Gravure de Tassin 1652)

Document 2

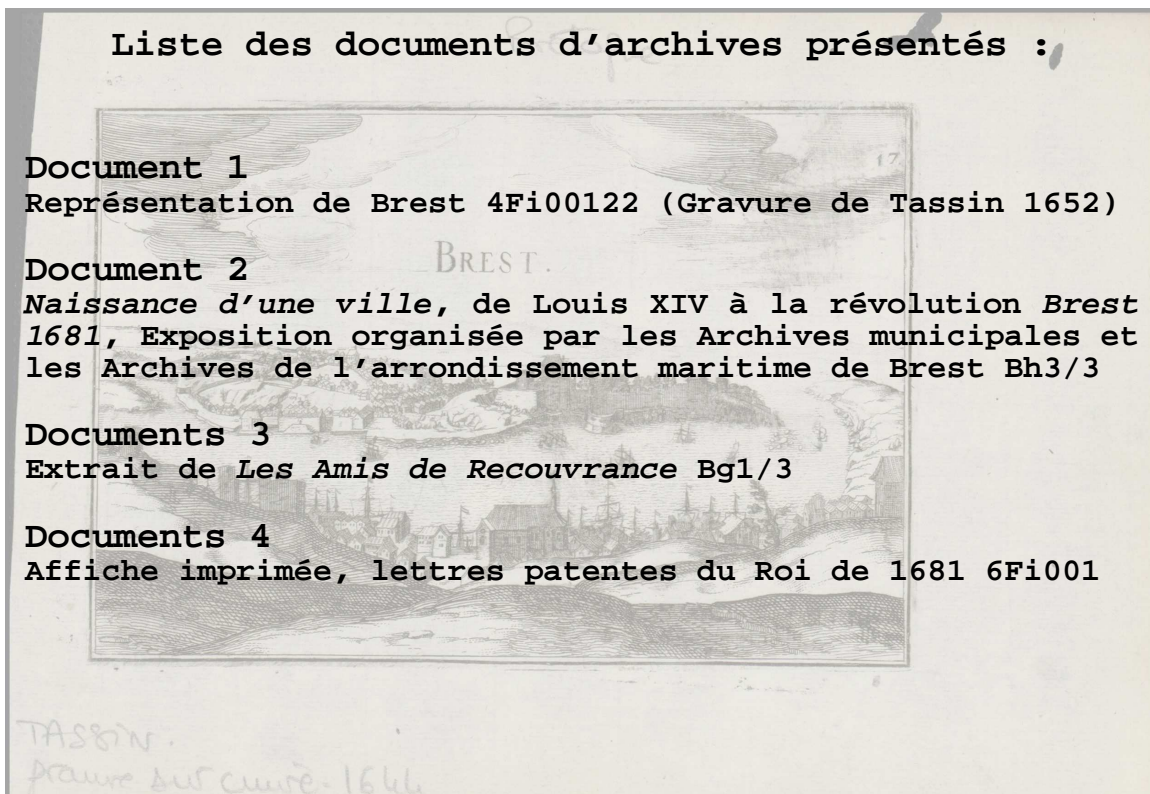
Naissance d'une ville, de Louis XIV à la révolution Brest 1681, Exposition organisée par les Archives municipales et les Archives de l'arrondissement maritime de Brest Bh3/3

Documents 3

Extrait de *Les Amis de Recouvrance* Bg1/3

Documents 4

Affiche imprimée, lettres patentes du Roi de 1681 6Fi001



Brest, avant Vauban

-Document 1-



Entoure le Château de Brest sur le plan !



Quel quartier de Brest vois-tu au premier plan, sur la rive droite de la Penfeld ? Et que vois-tu à l'arrière plan ?



Cette représentation de Brest date de 1644. Selon toi, c'est:
Coche la bonne réponse et cherche la définition dans le dictionnaire !

- Une peinture Une gravure imprimée Un dessin



Quel côté de la ville apparaît le plus habité ? Aujourd'hui est-ce pareil ?



Cette gravure nous donne plusieurs indications sur les fonctions de la ville, trouve des exemples pour chacune d'entre elles.

* Fonction défensive :

* Fonction religieuse :

* Fonction maritime :



Un équipement bien pratique aujourd'hui pour relier les deux rives n'existait pas encore. Sais-tu lequel ? Comment se faisait le passage autrefois ?

Bon à savoir : Le document 1 montre donc l'aspect de Brest avant que la ville devienne un grand port militaire, sous l'impulsion de Colbert (Homme d'Etat Français sous Louis XIV).

-Document 2-



Le document 2 est composé de 2 extraits de documents. Le titre du premier texte te donne le nom du type de document dont il est extrait. De quoi s'agit-il ?

Un rapport

Un livre

Un poème




Qui est l'auteur de ce rapport ?





De quand date ce rapport ?




Quelles sont les 3 impressions du Chevalier de Clerville sur l'état du port de Brest (lignes 4, 6, 8) ?


 Qui est l'auteur du 2^e extrait ?


 De quand date ce 2^e extrait ?

 Dans ses Mémoires, le Chevalier De Seuil propose des moyens pour développer Brest et son arsenal, citez-en au moins 3 (lignes 4-9) :

-Document 3-

 Qu'est-ce qui sépare l'ancienne ville de Brest de l'ancien bourg de Recouvrance (lignes 1-2) ?

 A qui appartenait Brest ? Et à qui appartenait Recouvrance ? (lignes 4-6)

 Relève dans le texte les différences entre « Brest même » et « Recouvrance » ! (lignes 2-4)

Bon à savoir : De chaque côté de la Penfeld on a encore aujourd'hui 2 bâtiments symboles du pouvoir du roi (rive gauche) et de la seigneurie du Châtel (rive droite) : le château d'un côté, la tour Tanguy de l'autre.



Entoure en rouge sur la photo le Château et la tour Tanguy.

-Document 4-



Le document 4 est 1 extrait d'une affiche sur laquelle est imprimée une lettre patente.
Qui est l'auteur ?

- Un habitant de Brest
- Le roi de France
- Un archiviste



A ton avis, qu'est-ce qu'une lettre patente ? Tu peux rechercher la définition dans le dictionnaire.



Qu'a-t-on décidé de construire pour protéger les habitants et le port de Brest (lignes 4-5) ?



A quel bourg veut-on unir la ville de Brest et pourquoi (lignes 8-12) ?

Bon à savoir : le roi dans ses lettres patentes écrit à la première personne du pluriel. Lorsqu'il écrit nous, il veut dire je.

Brest était fortifiée depuis le Moyen-Age (château, tour Tanguy...), donc avant Vauban. Elles ont été beaucoup développées par Vauban c'est pourquoi on a pu dire qu'il avait fait fortifier Brest.

Synthèse



Au début du 17^e siècle, 2 bourgs se développent sur les rives de la Penfeld, lesquels ?



Comment sont reliées les 2 rives ?

- Par un pont Par bateau On ne peut pas traverser



Que pense-t-on de Brest à la fin du 17^e siècle ?



Que veut-on créer à Brest à cette époque ?

- Un grand port de pêche Un grand port militaire Un grand port de commerce



Qu'apprend-t-on dans les lettres patentes du Roi ?

- La construction d'une nouvelle enceinte
- La construction d'un pont
- La réunion de Brest et de Recouvrance dans la même communauté

Brest avant Vauban
Document 1



Brest avant Vauban Document 2

Extrait de *Naissance d'une ville, Brest 1681, de Louis XIV à la Révolution*

Rapport du chevalier de Clerville sur l'état du port de Brest. 14 janvier 1667. 1 cahier manuscrit, 11p. Arch. Nationales Marine.

1 A la fin de l'année 1666, Colbert envoya à Brest l'ingénieur Clerville afin d'examiner
2 comment on pouvait tirer le meilleur parti possible du port. De sa visite, Clerville garda des
3 impressions contradictoires, ainsi qu'en témoigne son mémoire. En effet, bien que
4 reconnaissant le **site privilégié** de la ville (« la chambre et la rade de Brest sont des choses
5 très heureuses et il ne s'en trouveroit guère dans le monde qu'on leur peust comparer »), il
6 constata que, très peu peuplée, elle était totalement privée des ressources qu'exigeait la
7 création d'un arsenal ainsi que des « douceurs par lesquelles les mariniers puissent être
8 attirés ». S'y ajoutait l'**absence** presque complète d'ouvrages de défense.
9 Aussi Clerville présentait-il comme des nécessités primordiales l'augmentation de la
10 population et la construction de fortifications.

Mémoire de M. de Seuil sur le port de Brest. 6 octobre 1670. 1 cahier manuscrit, 9 p. Arch. Nationales Marine.

1 Pierre de Chertemps de Seuil, envoyé à Brest en 1666, y fut nommé commissaire général en
2 1670 puis intendant en 1674. C'est à lui que revient la gloire d'avoir secondé Colbert dans
3 la création du port. Dans le présent mémoire, il expose les moyens susceptibles de favoriser
4 le développement de Brest et de son arsenal : **réunion** de Brest et du bourg de Recouvrance
5 en un seul corps de communauté, **établissement** de quatre foires annuelles et d'un marché
6 bi-hebdomadaire, **rappel** des juges royaux installés à Saint-Renan, **confirmation** de
7 l'ancienne mairie et échevinage, **augmentation** du corps de ville, **création** d'octrois dont
8 les revenus serviraient à construire des ouvrages publics et à assurer la police, **exemption** de
9 droits, **construction** d'une enceinte, etc. Ces suggestions devaient trouver leur
10 aboutissement dans les lettres patentes de juillet 1681.

Brest avant Vauban Document 3

1 « L'ancienne ville de Brest était double, de part et d'autre du port militaire et marchand de
2 la Penfeld : d'un côté, la rive gauche, française et administrative, à dominante aristocratique
3 ou bourgeoise, et dite couramment *Brest même* ; et de l'autre, la rive droite, bretonne et
4 populaire, et, par conséquent, subalterne, *Recouvrance*. (...) Brest est une ancienne ville
5 royale. Recouvrance, séparée de Brest par le bras de mer qui ferme le port, est de la
6 **seigneurie du Chastel** appartenant à M. le duc de Brissac, et ce lieu n'en est qu'une
7 dépendance. »

Extrait des *Origines de Recouvrance*, les Amis de Recouvrance.

Brest avant Vauban
Document 4

1 Louis par la grâce de Dieu Roy de France et de Navarre, a tous presens et a venir, salut. (...)
2 Les avantages de la situation de notre ville de Brest et la bonté de son port dans lequel nous
3 tenons une partie de nos vaisseaux, nous ayant convié a y faire construire un arsenal de
4 marine considérable, nous avons estimé nécessaire d'y faire batir une **nouvelle enceinte** de
5 ville d'une étendue beaucoup plus grande que l'ancienne pour mettre ledit arsenal et nos
6 vaisseaux a couvert et les habitants en sureté. (...)
7 Nous avons dit, ordonné et statué, disons, ordonnons et statuons par ces présentes signées de
8 notre main, voulons et nous plaît qu'à l'avenir le **bourg de Recouvrance** situé devant notre
9 dite ville de Brest et sur le port soit unit à notre dite ville pour jouir par les habitants dudit
10 bourg des mêmes privilèges, droits et prérogatives dont jouissent les habitants de la dite
11 ville, fournir comme eux charges publiques et ne faire ensemble qu'un seul corps de
12 communauté.
(...)

LOUIS

Extrait d'affiche imprimée, 6Fi0001